

AUTORIZACE

ČÍSLO PARE

ČÍSLO ZMĚNY	DATUM ZMĚNY	POPIS/OBSAH ZMĚNY	PODPIS

MODERNIZACE MOSTU EV. Č. 360-016 NĚMČICE

název akce

G.1 ZÁBOROVÝ ELABORÁT





Projektová část / stavební objekt

Pardubický kraj Komenského náměstí 125 532 11 Pardubice objednatel	spolupráce
Němčice místo stavby	Pardubický kraj



DOPRAVNĚ INŽENÝRSKÁ KANCELÁŘ
Bozděchova 1668, 500 02 Hradec Králové
tel : 495 219 036, 495 212 647, fax : 495 221 677
e-mail : dik@dik - hk.cz, http : www.dik-hk.cz

Majetkoprávní tabulka a informace o pozemku z KN		DUSP+PDPS
název přílohy	měřítko	stupeň

ING. M. BURIANEC kontroloval		ING. PETRA MÜLLEROVÁ hlavní inženýr projektu		A071/18 číslo zakázky	G.1.1
ING. PETRA MÜLLEROVÁ zodpovědný projektant		ING. PETRA MÜLLEROVÁ vedoucí projektant		2/2019 datum	

číslo přílohy

Číslo položky	Parcela KN	LV	Výměra m ²	Druh pozemku	Způsob využití	Vlastník: Adresa:	Hospodaření/správce	ochrana	BPEJ	Výměra BPEJ m ²	omezení vlastnického práva	ZÁBOR										
												TRVALÝ		DOČASNÝ m ²	Stavební objekty			VĚCNÉ BR.		Stavební objekty		
												- m ²	BPEJ m ²		SO 100	SO 200	Ostatní	m ²	Oprávněný	SO 100	SO 200	Ostatní
KÚ: Někčice u Āeské Třebové (okres Svitavy) 703001												Obec: Někčice										
1	1706/7	195	16207	ostatní plocha	silnice	Pardubický kraj, Komenského náměstí 125, Pardubice - Staré Město, 530 02 Pardubice	Správa a údržba silnic Pardubického kraje, Doubravice 98, 533 53 Pardubice				rozsáhlé chráněné území							21 33	ČEZ OÚ Někčice			SO 401 SO 421 SO 801 - 5,6,7
2	1579/1	195	12442	ostatní plocha	silnice	Pardubický kraj, Komenského náměstí 125, Pardubice - Staré Město, 530 02 Pardubice	Správa a údržba silnic Pardubického kraje, Doubravice 98, 533 53 Pardubice				rozsáhlé chráněné území											
3	1706/4	59	1338	zahrada		Kopecský Karel, č. p. 87, 56118 Někčice			55600	1338	zemědělský půdní fond			37	SO 101	SO 202						
4	325	59	1270	zahrada		Kopecský Karel, č. p. 87, 56118 Někčice			55600	1270	rozsáhlé chráněné území zemědělský půdní fond			73	SO 101	SO 202		6	ČEZ			SO 401 SO 801 - 18
5	1706/6	10001	175	ostatní plocha	neplodná půda	Obec Někčice, č. p. 107, 56118 Někčice					rozsáhlé chráněné území			90	SO 101			9	ČEZ			SO 401 SO 801 - 11,12,13,16
6	1711/1	10001	2339	ostatní plocha	jiná plocha	Obec Někčice, č. p. 107, 56118 Někčice								24	SO 101			4	ČEZ			SO 401
7	1713/1	429	8857	vodní plocha	koryto vodního toku přirozené nebo upravené	Česká republika	Lesy České republiky, s.p., Přemyslova 1106/19, Nový Hradec Králové, 50008 Hradec Králové							95	SO 101	SO 201 SO 202		53 2 11 2	Pardubický kraj ČEZ OÚ Někčice OÚ Někčice	SO 201		SO 401 SO 411 SO 421 SO 801 - 20
8	1707/3	10001	153	ostatní plocha	ostatní komunikace	Obec Někčice, č. p. 107, 56118 Někčice								22	SO 101	SO 202		5	ČEZ			SO 401
9	1707/1	10001	396	ostatní plocha	ostatní komunikace	Obec Někčice, č. p. 107, 56118 Někčice								44	SO 101							
10	1707/4	195	839	ostatní plocha	silnice	Pardubický kraj, Komenského náměstí 125, Pardubice - Staré Město, 530 02 Pardubice	Správa a údržba silnic Pardubického kraje, Doubravice 98, 533 53 Pardubice				rozsáhlé chráněné území							88 68 36	ČEZ OÚ Někčice OÚ Někčice			SO 401 SO 411 SO 421
11	321/11	431	251	ostatní plocha	manipulační plocha	LIMES Litomyšl s.r.o., č. p. 160, 56118 Někčice					zástavní právo smluvní			17	SO 101							
12	326	10001	2127	zahrada		Obec Někčice, č. p. 107, 56118 Někčice			55600	2127	rozsáhlé chráněné území zemědělský půdní fond			65	SO 101			24	ČEZ			SO 401 SO 801 - 28